

LIEBE SCHÜLER,

um euch mehr Sicherheit zu geben, hat die Stadt Neckargemünd in Zusammenarbeit mit den beiden Schulen des Schulzentrums diesen Schulwegeplan erarbeitet. Er zeigt den sichersten Weg zu Fuß bzw. mit dem Fahrrad zum Schulzentrum. Mögliche Gefahrenstellen sind deutlich gekennzeichnet.

Der Plan soll dazu beitragen, das Gefahren- und Sicherheitsbewusstsein zu schärfen, denn nicht immer ist der kürzeste Weg auch der sicherste.

STADT NECKARGEMÜND
MAX-BORN-GYMNASIUM NECKARGEMÜND
REALSCHULE NECKARGEMÜND

REGELN FÜR DEN SICHEREN SCHULWEG

Wenn Ihr mit dem Fahrrad in die Schule fahrt, überprüft ob euer Fahrrad auch verkehrssicher ist.

Benutzt nach Möglichkeit immer den für Euch empfohlenen Weg.

Benutzt die vorhandenen Rad- und Fußwege.

Überquert niemals eine Straße in einer Kurve, denn dort kann plötzlich ein Fahrzeug kommen.


Überquert eine Straße immer auf dem kürzesten Weg.









Wenn eine Ampel oder ein Zebrastreifen vorhanden ist, geht dort über die Straße. Beachtet dabei den Verkehr.



Schulwegeplan

Schulzentrum Neckargemünd



-  Empfohlener Schulweg (Rad)
-  Empfohlener Schulweg (Fuß)
-  Ampel
-  Zebrastreifen
-  Gefahrenstelle
-  Haltestelle Schulbus
-  Haltestelle Buslinien
-  Fußgängerunterführung

Kleingemünd

NECKARGEMÜND

